

САОБРАЋАЈНИ ЗНАКОВИ – ЗНАКОВИ ОБАВЈЕШТЕЊА

Знакови обавјештења пружају учесницима у саобраћају потребна обавјештења о путу којим се крећу, називима мјеста кроз која пролазе и удаљености од тих мјеста. Такође, дају информације о престанку важења знакова изричитих наредби као и друга корисна обавјештења.

Ови знакови имају облик квадрата, правоугаоника или круга. Изуетак је стреласти путоказ.

Основна боја знакова обавјештења је жута са симболима и натписима црне боје, плава или зелена са симболима и натписима бијеле боје односно бијела са симболима и натписима црне боје.

Основа знакова туристичке сигнализације за туристичка одредишта од изузетног значаја је браон боје са натписима бијеле боје и симболима црне боје на бијелој основи. За остала туристичка одредишта основа знака је бијеле боје, оквир и натписи су црне боје, а симболи са одговарајућим пиктограмима. Изузетно, на знаковима обавјештења може бити употребљена црвена боја, али не може преовлађивати на знаку. Ипак, постоје и изузеци од горе наведених правила.

Поштовани корисници, на дну ове стране имате слику на којој се налазе груписани сви знаци обавјештења.

Обавјештења и препоруке о начину вожње на одређеном делу пута

Обавјештава возача да на уском пролазу има право првенства пролаза у односу на возила која долазе из супротног смјера.



Пут са једносмјерним саобраћајем

Обавјештава учеснике у саобраћају о једносмјерном путу.




Пут са једносмјерним саобраћајем

Обавјештава учеснике у саобраћају о једносмјерном путу.



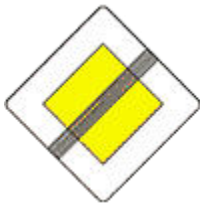
Пут са једносмјерним саобраћајем

Обавјештава учеснике у саобраћају о једносмјерном путу.



Пут са првенством пролаза

Означава пут или дио пута на коме возила имају првенство пролаза у односу на возила која се крећу путевима који се укрштају с тим путем односно дијелом пута.



Завршетак пута са првенством пролаза

Означава мјесто на коме се завршава пут или дио пута са првенством пролаза.



Брзина која се препоручује

Означава брзину која се препоручује на одређеном дијелу пута.



Слијепи пут

Означава близину и положај пута који нема излаз(слијепи пут). Положај симбола у знаку мора да одговара положају слијепог пута у односу на пут на коме се поставља тај знак.



Препрека за успоравање саобраћаја

Означава наилазак на мјесто где су постављени елементи за успоравање саобраћаја.



Означени пјешачки прелаз

Означава мјесто на коме се налази обиљежени пјешачки прелаз.



Дјеца на путу

Означава мјесто у чијој се близини налази школа и пјешачки прелаз који дјеца често користе.



Зона школе

Означава мјесто од којег почиње зона школе.



Завршетак зоне школе

Означава мјесто гдје престаје зона школе.



Пјешачка зона

Означава почетак зоне намењене искључиво за кретање пјешака.



Крај пјешачке зоне

Означава крај пјешачке зоне.



Зона 30

Означава зону у којој је брзина кретања возила ограничена до 30 km/h.



Крај зоне 30

Означава завршетак зоне у којој је брзина кретања возила ограничена до 30 km/h.



Зона успореног саобраћаја

Означава мјесто од којег почиње зона успореног саобраћаја.



Крај подручја успореног саобраћаја

Означава мјесто где се завршава зона успореног саобраћаја.



Смјер кретања возила које намјерава да скрене улијево на раскрсници на којој је скретање улијево забрањено

Означава пут којим се возило мора кретати ако намерава да скрене улијево на следећој раскрсници на којој је скретање улијево забрањено.



Престројавање возила

Предходно обавјештење возачу ради престројавања на раскрсници на путевима са више саобраћајних трака.

Симболи на знаку треба да одговарају стању броја саобраћајних трака и начину престројавања на њима.



Саобраћајна трака за возила јавног превоза путника

Означава саобраћајну траку која је намењена само за кретање возила јавног превоза путника.

Уз овај саобраћајни знак може бити постављена допунска табла на којој је исписано време односно период у току дана када је саобраћајна трака намијењена искључиво за возила јавног превоза путника.



Завршетак саобраћајне траке за возила јавног превоза путника

Означава мјесто на коме се завршава саобраћајна трака намењена само за кретање возила јавног превоза путника.



Саобраћајна трака за спора возила

Означава почетак саобраћајне траке којом се морају кретати возила која се крећу брзином мањом од брзине означене на знаку.



Завршетак саобраћајне траке за спора возила

Означава мјесто на коме се завршава трака којом се морају кретати возила која се крећу брзином мањом од брзине означене на знаку.



Начин коришћења саобраћајне траке

Означава да одређена саобраћајна трака није намењена за кретање појединих врста возила чији је симбол приказан на знаку. Број саобраћајних трака на знаку мора да одговара ситуацији на терену.

Означава да одређена саобраћајна трака није намењена за кретање појединих врста возила чији је симбол приказан на знаку. Број саобраћајних трака на знаку мора да одговара ситуацији на терену.



Табла за усмјеравање – кривина улијево

Означава мјесто где се налази на оштру кривину улево.



Табла за усмјеравање – кривина удесно

Означава мјесто где се налази на оштру кривину удесно.



Табла за усмјеравање – дуга кривина улијево

Означава мјесто где се налази на дугу и оштру кривину улијево.



Табла за усмјеравање – дуга кривина удесно

Означава мјесто где се наилази на дугу и оштру кривину удесно.



Наизменично пропуштање возила

Означава мјесто где се због завршавања саобраћајне траке, сужења коловоза и смањења броја саобраћајних трака, возила наизменично укључују у једну саобраћајну траку.



Контрола брзине кретања

Означава почетак дионице пута на којој се врши контрола брзине кретања возила.



Опасна дионица пута

Означава наилазак на посебно опасну дионицу пута и њену дужину. Умјесто приказаног знака “Опасност на путу” може се уписати неки други знак опасности који ближе објашњава природу опасности. На знаку могу бити уцртана највише два знака опасности, који дефинишу природу опасности. Овај знак се увек поставља са обе стране пута у смјеру кретања.

Престанак забрана и ограничења – означавају мјеста на путу одакле престају да важе одговарајућа ограничења и забране, које су пре тог мјеста успостављене саобраћајним знаковима Забране и Ограничења, постављеним на том путу.



Престанак забране претицања свих моторних возила, осим мотоцикала без приколице

Означава мјесто одакле престаје забрана претицања свих моторних возила, осим мотоцикла без приколице, мопеда, лаких трицикала и лаких четвороцикала.



Престанак забране претицања за теретна возила

Означава мјесто одакле престаје забрана претицања за теретна возила чија највећа дозвољена маса прелази 3,5 т да претичу друга моторна возила, осим мотоцикала без приколице, мопеда, лаких трицикала и лаких четвороцикала.



Престанак ограничења брзине

Означава мјесто одакле престаје ограничење брзине.



Престанак забране давања звучних знакова

Означава мјесто одакле престаје забрана давања звучних знакова.



Престанак свих забрана

Означава мјесто одакле престају све предходно уведене забране.

Престанак обавеза – означавају мјеста на путу одакле престају да важе одговарајуће обавезе, које су прије тог мјеста успостављене саобраћајним знаковима Обавезе.



Престанак најмање дозвољене брзине

Означава мјесто одакле престаје обавеза кретања најмање прописаном брзином.



Престанак обавезе ношења ланаца за снијег

Означава мјесто одакле престаје обавеза ношења ланаца за снијег.



Завршетак бицикличке стазе

Означава мјесто гдје се завршава бицикличка стаза.



Завршетак пјешачке стазе

Означава мјесто где се завршава пјешачка стаза.



Завршетак стазе за јахаче

Означава мјесто гдје се завршава стаза за јахаче.



Завршетак спојене бициклистичке и пјешачке стазе

Означава мјесто где се завршава комбинована стаза за пјешаке и бициклисте.

Знакови обавјештења за вођење саобраћаја – обавејштавају учеснике у саобраћају о смјеровима кретања по саобраћајним тракама до одређених мјеста

Знаковима обавјештења за вођење саобраћаја учесницима у саобраћају дају се:

- предходна обавјештења о смјеру кретања;
- обавјештења о престојавању;
- обавјештења о скретању, и
- обавјештења о потврди смјера кретања.

Број и начин обавјештења који се дају учесницима у саобраћају зависи од категорије пута.

На знаковима за вођење саобраћаја користе се одредишта и значајне раскрснице које се налазе на територији Републике Србије, као и мјеста из суседних земаља до којих пут води.

Боја основе знакова за вођење саобраћаја је:

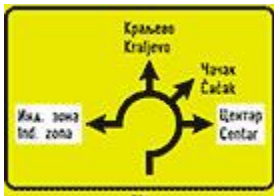
- зелене боје, за знакове на аутопуту;
- плаве боје, за знакове на мотопуту;
- жуте боје, за знакове на осталим путевима, који нису аутопут и мотопут;
- браон боје, за знакове са одредиштима туристичког карактера, и
- бијеле боје, за знакове чије је одредиште одређени објекат.



Раскрсница

Означава међусобни положај и правце путева и називе мјеста до којих воде путеви који се укрштају.

На знаку се могу уписати бројеви путева и бројеви међународних путева. Такође, може бити уписана удаљеност до раскрснице на коју се знак односи, испод долазеће стрелице.



Кружна раскрсница

Означава међусобни положај и правце путева и називе мјеста до којих воде путеви који се укрштају.

На знаку се могу уписати бројеви путева и бројеви међународних путева. Такође, може бити уписана удаљеност до раскрснице на коју се знак односи, испод долазеће стрелице.



Престројавање возила са називима насељених мјеста

Означава предходно обавјештење возачу ради престројавања на раскрсници на путевима са више саобраћајних трака.

Симболи на знаку треба да одговарају стварном стању броја саобраћајних трака и начину престројавања на њима. На знаку морају бити исписани називи одредишта.



Стреласти путоказ

Означава правац пута до одредишта или карактеристичног објекта. На стреласти путоказ могу да се испишу два назива одредишта ако се испишу једним писмом или језиком, односно само један ако се испишу на два језика или писма. На знак могу да се испишу број пута и удаљеност до одредишта, односно објекта.



Путоказна табла

Означава правац пута за насељено мјесто исписано на знаку. Знак може да има највише три поља за означавање смјерова кретања. На сваком пољу могу да се испишу називи два одредишта ако се испишу једним језиком и писмом. Ако се називи одредишта испишу на два писма или језика свако поље може да има само назив једног одредишта. Овај знак може да се постави и изнад коловоза, а тада се свако поље знака поставља као посебан знак изнад саобраћајних трака на које се знак односи.



Потврда правца

Означава потврду правца кретања после проласка раскрснице. Знак садржи назив мјеста и удаљеност, изражену у "km", до мјеста у које води пут на коме је знак постављен. На знаку може да буде исписано највише шест назива одредишта, уколико се називи одредишта испишу једним писмом или на једном језику, односно четири назива одредишта ако се испишу на два писма или на два језика, као и удаљеност у километрима до тих мјеста.



Претпутоказ за излаз

На аутопуту и путу са раскрсницама у више нивоа означава правац кретања до насељених мјеста исписаних на знаку.



Путоказ за излаз

На аутопуту и путу са раскрсницама у више нивоа означава правац кретања до насељеног мјеста исписаног на знаку.

Поставља се изнад коловоза.



Путоказ за излаз

На аутопуту и путу са раскрсницама у више нивоа означава правац кретања до насељеног мјеста исписаног на знаку.

Поставља се изнад коловоза.



Путоказ за излаз

На аутопуту и путу са раскрсницама у више нивоа означава правац кретања до насељеног мјеста исписаног на знаку.

Поставља се на банкени.



Путоказ за престојавање за кретање до одређеног мјеста

Обавјештава возаче о коришћењу саобраћајне траке за кретање до насељеног мјеста исписаног на знаку.



Путоказ за престојавање за кретање до одређеног мјеста

Обавјештава возаче о коришћењу саобраћајне траке за кретање до насељеног мјеста исписаног на знаку.



Путоказ за престојавање за кретање до одређеног мјеста

Обавјештава возаче о коришћењу саобраћајне траке за кретање до насељеног мјеста исписаног на знаку.



Претпутоказна табла за излаз

На аутопуту и раскрсницама у више нивоа означава положај путних праваца до насељених мјеста исписаних на њему.



Назив петље

Обавјештава возача о називу петље на коју наилази. Овај знак се поставља на укрштању аутопута са другим путем.



Назив петље

Обавјештава возача о називу петље на коју наилази. Овај знак се поставља на укрштању два аутопута.

Означавање путева



Аутопут

Означава мјесто одакле почиње аутопут.



Завршетак аутопута

Означава мјесто на коме се завршава аутопут.



Табла за означавање излаза

Означава мјесто изласка са аутопута.



Мотопут

Означава мјесто одакле почиње мотопут.



Завршетак мотопута

Означава мјесто на коме се завршава мотопут.



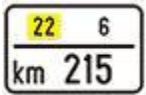
Број пута

Означава број пута.



Километража пута

Означава километражу пута.



Број пута, број дионице пута и километража

Означава број пута, број дионице пута и километражу пута.



Број међународног пута

Означава број међународног пута.



Означава опште ограничење највеће дозвољене брзине у Републици Србији према врсти пута и обавези употребе свјетала.

Означава опште ограничење највеће дозвољене брзине у Републици Србији према врсти пута и обавези употребе свјетала.

Насеље



Назив насељеног мјеста

Означава територију и назив насељеног мјеста у које улази пут и границу од које почиње то насељено мјесто.



Завршетак насељеног мјеста

Означава мјесто на коме се завршава насељено мјесто кроз које пролази пут.



Насеље

Означава мјесто од кога почиње насеље и од кога се примјењују прописи о саобраћају у насељу.



Завршетак насеља

Означава мјесто на коме се завршава насеље и од кога престају да важе прописи о саобраћају у насељу.



Табла за означавање назива улица

Означава назив улице. Знак може имати и кућне бројеве блока на који се односи.

Паркирање



Зона у којој је ограничено трајање паркирања

Означава мјесто у насељу одакле почиње зона у којој је спроведено опште ограничење трајања паркирања на одређено вријеме, без обзира да ли се за паркирање плаћа накнада или се не плаћа.

Овом знаку може бити додата допунска табла на којој су исписани дани или сати за које ограничење важи.



Излаз из зоне у којој је ограничено трајање паркирања

Означава мјесто у насељу на коме се излази из зоне у којој је спроведено опште ограничење трајања паркирања на одређено вријеме.



Паркиралиште

Означава мјесто предвиђено за паркирање аутомобила. На овом знаку или на допунској табли може се одговарајућим симболима или натписима означити: начин паркирања, смјер у коме се налази паркиралиште, удаљеност паркиралишта, категорије возила којима је паркиралиште намењено, као и евентуално временско ограничење паркирања.



Паркинг гаража

Означава гаражу са паркинг мјестима.



Временски ограничено паркирање

Означава паркиралиште на коме је паркирање возила временски ограничено.



Паркирај и вози се

Означава паркиралиште где возило може да се паркира и да се путовање настави неким другим транспортним средством, које може бити приказано симболом.

Објекти на путу и у близини пута



Болница

Означава близину болнице и упозорење возачу да својим возилом не ствара сувишну буку.



Станица за прву помоћ

Означава близину мјеста или мјесто на коме се налази станица за прву помоћ.



Радионица за оправку возила

Означава близину мјеста на коме се налази радионица за оправку возила. На знаку или допунској табли може се симболима или натписима означити смјер у коме се налази мјесто, простор или служба на које се знак односи, као и удаљеност у метрима.



Телефон

Означава близину мјеста или мјесто на коме се налази телефонска говорница. На знаку или допунској табли може се симболима или натписима означити смјер у коме се налази мјесто, простор или служба на које се знак односи, као и удаљеност у метрима.



Бензинска станица

Означава близину мјеста или мјесто на коме се налази бензинска станица. На знаку или допунској табли може се симболима или натписима означити смјер у коме се налази мјесто, простор или служба на које се знак односи, као и удаљеност у метрима и обавјештење о врсти горива које се може наћи на станици.



Хотел или мотел

Означава близину мјеста или мјесто на коме се налази хотел или мотел. На делу знака испод белог поља може се уписати реч хотел или мотел, зависно од врсте угоститељског објекта који се означава. На знаку или допунској табли може се симболима или натписима означити смјер у коме се налази објект на који се знак односи, као и удаљеност у метрима.



Ресторан

Означава близину мјеста или мјесто на коме се налази ресторан. На знаку или допунској табли може се симболима или натписима означити смјер у коме се налази мјесто, простор или служба на које се знак односи, као и удаљеност у метрима.



Кафана

Означава близину мјеста или мјесто на коме се налази кафана. На знаку или допунској табли може се симболима или натписима означити смјер у коме се налази мјесто, простор или служба на које се знак односи, као и удаљеност у метрима.

**Терен уређен за излетнике**

Означавља близину мјеста или мјесто на коме се налази терен уређен за излетнике. На знаку или допунској табли може се симболима или натписима означити смјер у коме се налази мјесто, простор или служба на које се знак односи, као и удаљеност у метрима.

**Терен за камповање под шаторима**

Означавља близину терена или терен уређен за камповање под шаторима. На знаку или допунској табли може се симболима или натписима означити смјер у коме се налази мјесто, простор или служба на које се знак односи, као и удаљеност у метрима.

**Терен за камповање у приколицама**

Означавља близину терена или терен уређен за боравак у камп приколицама. На знаку или допунској табли може се симболима или натписима означити смјер у коме се налази мјесто, простор или служба на које се знак односи, као и удаљеност у метрима.

**Планинарски дом**

Означавља близину мјеста или мјесто на коме се налази планинарски дом. На знаку или допунској табли може се симболима или натписима означити смјер у коме се налази мјесто, простор или служба на које се знак односи, као и удаљеност у метрима.



Возило за помоћ на путу

Означава близину мјеста или мјесто у коме се налази служба за пружање помоћи у случају квара на возилу.

На знаку или допунској табли може се симболима или натписима означити смјер у коме се налази мјесто, простор или служба на које се знак односи, као и удаљеност у метрима.



Ватрогасна служба

Означава близину мјеста или мјесто у коме се налази служба за гашење пожара. На знаку или допунској табли може се симболима или натписима означити смјер у коме се налази мјесто, простор или служба на које се знак односи, као и удаљеност у метрима.



Аутобуско стајалиште

Означава мјесто на коме се налази аутобуско стајалиште.



Трамвајска станица

Означава мјесто на коме се налази трамвајска станица.



Аеродром

Означава близину аеродрома или мјесто аеродрома. На знаку или допунској табли може се симболима или натписима означити смјер у коме се налази мјесто, простор или служба на које се знак односи, као и удаљеност у метрима.



Лука – пристаниште

Означава близину луке, пристаништа, односно трајекта или мјесто у коме се налази лука, пристаниште, односно трајект. На знаку или допунској табли може се симболима или натписима означити смјер у коме се налази мјесто, простор или служба на које се знак односи, као и удаљеност у метрима.



Информација

Означава близину мјеста или мјесто у коме се могу добити туристичке информације. На знаку или допунској табли може се симболима или натписима означити смјер у коме се налази мјесто, простор или служба на које се знак односи, као и удаљеност у метрима.



Станица полиције

Означава близину мјеста или мјесто на коме се налази полицијска станица.



Путни објекат

Означава назив путног објекта од посебног значаја (вијадукт, тунел и сл.).



Ријека

Означава назив ријеке преко које пут прелази.



Планински превој

Означава планински превој са надморском висином.



Број серпентине

Означава број серпентине са надморском висином.



Проходност пута

Означава да је планински пут, односно прелаз преко планинског врха отворен или затворен.

Ако је пролаз отворен поље 1 је зелене боје и има натпис отворен, односно ако је пролаз затворен поље 1 је црвене боје и има натпис затворен. Ако је пролаз затворен, на пољу 2 се исписује назив мјеста до ког је пут отворен. Ако је пролаз отворен, поље 3 садржи симбол ланци за снијег или симбол ланци или гуме за снег у зависности од стања пута. Поља 2 и 3 имају основу беле боје. Натписи у пољу 1 су беле боје, а у пољу 2 и 3 црне боје. Симболи у пољу 3 су црне боје.



Одмориште

Означава наилазак на вишенаменски објект на путу чији се садржај означава пиктограмима.



Излазак на одмориште

Означава мјесто изласка са пута до вишенаменског објекта. На знаку, уколико је потребно, може да се упише удаљеност до слједећег таквог објекта.

Знакови обавјештења који се односе на туристичку сигнализацију

Туристичка сигнализација користи се за обавјештавање и упућивање корисника до туристичких одредишта.

За вођење саобраћаја до туристичких одредишта користе се знакови саобраћајне туристичке сигнализације:

- туристички стреласта путоказ;
- туристичка путоказна табла, и
- туристичка информациона табла.

Основа знакова туристичке сигнализације за туристичка одредишта од изузетног значаја је браон боје са натписима бијеле боје и симболима црне боје на бијелој основи. За остала туристичка одредишта основа знака је бијеле боје, оквир и натписи су црне боје, а симболи са одговарајућим пиктограмима.

Знакови саобраћајне туристичке сигнализације постављају се у близини туристичког одредишта, на последњој раскрсници са приступним путем који директно води до туристичког одредишта. За одредишта изузетног и великог значаја, ови знакови могу да се поставе и на предходној важној раскрсници.

Туристичка саобраћајна сигнализација се не поставља на аутопуту, осим ако то није изузетно значајан туристички објекат и знаменитост која се налази у непосредној близини аутопута, изван насељеног мјеста или је до ње изграђен посебан приступни пут.



Туристичка информациона табла

Означава одредиште или објекат туристичког значаја, садржи назив туристичког одредишта, симбол (графички приказ) и удаљеност до одредишта.



Туристички стреласт путоказ – планинарски дом



Туристички стреласт путоказ – аеродром

Знакови обавјештења за обиљежавање препрека на путу и мјеста на коме се изводе радови на путу – означавају режим кретања и начин преусмјеравања саобраћаја



Предзнак за обилазак

Означава смјер и ток преусмјереног саобраћаја када је због радова на путу, привремених препрека или оштећења коловоза, пут затворен. Код дужег преусмјеравања на знаку мора да буде допунска табла са натписом Обилазница... km.



Обилазак

Служи за усмјеравање возила на обилазни пут.



Скретање из једне коловозне траке у другу

Означава мјесто где се врши скретање саобраћајних трака, при чему број саобраћајних трака остаје исти.

Положај стрелица на знаку мора да одговара стању на терену.



Скретање из једне коловозне траке у другу – приближавање скретању

Означава близину мјеста где се врши скретање саобраћајних трака, при чему број саобраћајних трака остаје исти. Положај стрелица на знаку мора да одговара стању на терену.



Затварање саобраћајне траке – лијеве

Означава мјесто где почиње затварање једне саобраћајне траке намењене за кретање у истом смјеру, у овом случају лијеве. Број и положај стрелица на знаку мора да одговара броју саобраћајних трака на терену.



Затварање саобраћајне траке – десне

Означава мјесто где почиње затварање једне саобраћајне траке намењене за кретање у истом смјеру, у овом случају десне. Број и положај стрелица на знаку мора да одговара броју саобраћајних трака на терену.



Предзнак за затварање саобраћајне траке – лијеве

Означава удаљеност до мјеста на коме се затвара једна саобраћајна трака, у овом случају лијева.

Број и положај стрелица на знаку мора да одговара броју саобраћајних трака на терену.



Предзнак за затварање саобраћајне траке – десне

Означава удаљеност до мјеста на коме се затвара једна саобраћајна трака, у овом случају десна.

Број и положај стрелица на знаку мора да одговара броју саобраћајних трака на терену.



Предзнак за преусмјеравање саобраћаја на путу са физички раздвојеним коловозима – затварање десне коловозне траке

Овај знак конкретно означава близину мјеста где се двосмјерни саобраћај са физички раздвојених коловозних трака преусмјерава на дио пута на коме коловозне траке нису физички раздвојене односно на коме су одвојене само ознакама на коловозу – затварање десне коловозне траке.



Предзнак за преусмјеравање саобраћаја на путу са физички раздвојеним коловозима – затварање лијеве коловозне траке

Овај знак конкретно означава близину мјеста где се двосмјерни саобраћај са физички раздвојених коловозних трака преусмјерава на дио пута на коме коловозне траке нису физички раздвојене односно на коме су одвојене само ознакама на коловозу – затварање лијеве коловозне траке.



Предзнак за преусмјеравање саобраћаја на путу са физички раздвојеним коловозима – отварање десне коловозне траке

Овај знак конкретно означава близину мјеста где се саобраћај са дијела пута на коме коловозне траке нису физички раздвојене односно на коме су одвојене само ознакама на коловозу, преусмјерава на пут са физички раздвојеним коловозним тракама – отварање десне коловозне траке.



Предзнак за преусмјеравање саобраћаја на путу са физички раздвојеним коловозима – отварање лијеве коловозне траке

Овај знак конкретно означава близину мјеста где се саобраћај са дијела пута на коме коловозне траке нису физички раздвојене односно на коме су одвојене само ознакама на коловозу, преусмјерава на пут са физички раздвојеним коловозним тракама – отварање лијеве коловозне траке.



Предзнак за непосредно регулисање саобраћаја на мјесту на коме се изводе радови

Обавјештава возаче о близини мјеста на коме је, због радова на путу, привремених препрека или оштећења коловоза, уведено наизменично пропуштање возила, која непосредно регулишу овлашћена лица.



Ограничење коришћења саобраћајне траке

Означава да одређена саобраћајна трака није намјењена за кретање појединих врста возила чији је симбол приказан на знаку. Број саобраћајних трака на знаку мора да одговара ситуацији на терену.